



DOI: 10.18503/1992-0431-2022-2-76-227–243

ИСТОРИЯ ИЗУЧЕНИЯ ЗОЛОТООРДЫНСКИХ СЕЛИЩ ЦЕНТРАЛЬНОЙ ЧАСТИ САРАТОВСКОГО ПОВОЛЖЬЯ

М.Б. Шигапов

ООО «Поволжская археология», Казань, Россия

E-mail: maratshigapov@gmail.com

ORCID: 0000-0002-8465-8840

Аннотация. В центре внимания автора статьи – история изучения селищ Золотой Орды центральной части Саратовского Поволжья. Выделяются три этапа в истории изучения селищ: первый – с конца XIX в. до 1930-х гг.; второй – с 1940-х до 1980-х гг.; третий – с начала 1990-х гг. до наших дней, связан с масштабными разведками и раскопками нескольких селищ. В первый период появляется интерес к изучению золотоордынских древностей Нижнего Поволжья, членами Саратовской ученой архивной комиссии (СУАК) впервые проводились обследования золотоордынских селищ. Первые систематические разведки в Саратовском Поволжье связаны с именем П.С. Рыкова, в 1920-е гг. появились первые попытки обобщающих работ по памятникам Нижнего Поволжья, в том числе описаны некоторые золотоордынские селища. Второй период характеризуется активизацией археологических исследований, было открыто несколько золотоордынских селищ, некоторые из них подвергались раскопкам, археологами проводились осмотры памятников и сбор подъемного материала. Наибольшего масштаба исследования золотоордынских селищ, в том числе раскопки, достигли в последние 30 лет. За это время был накоплен значительный объем материала, характеризующего материальную культуру золотоордынских поселений. Было открыто несколько неизвестных золотоордынских селищ, археологами проводились осмотры памятников, сбор подъемного материала, некоторые поселения подвергались раскопкам. Анализ имеющейся литературы, в список которой входят статьи и краткие заметки, выявил нехватку специальных крупных публикаций, посвященных селищам. В статье представлены краткие результаты работ археологической экспедиции Казанского университета под руководством Л.Ф. Недашковского, проводившей исследования по разведкам и раскопкам селищ в округе золотоордынского города Укека. К настоящему времени опубликована большая часть материалов раскопок пяти селищ: Хмелевское I, Широкий Буерак, Багаевское, Колотов Буерак, Константиновское.

Ключевые слова: археология, селища, Золотая Орда, Нижнее Поволжье, Саратовское Поволжье, разведки, раскопки, памятники, культурный слой, находки золотоордынского времени, джучидские монеты.

Данные об авторе: Марат Баязитович Шигапов – археолог-исследователь, ООО «Поволжская археология».

Исследование выполнено при финансовой поддержке РФФИ в рамках научного проекта № 20-09-00004.

Сельские поселения Улуса Джучи в Нижнем Поволжье привлекали внимание исследователей с конца XIX в. В статье мы обратились к истории изучения селищ эпохи Золотой Орды, расположенных в центральной части Саратовского Поволжья, в окрестностях средневекового города Укека. Л.Ф. Недашковским составлена схема расположения памятников в округе Увекского городища¹. В этот круг памятников входят селища, наиболее изученные в археологическом плане и по которым в литературе имеется значительный объем сведений. В истории изучения золотоордынских селищ мы выделяем три этапа.

ПЕРВЫЙ ЭТАП (конец XIX в. – 1930-е гг.)

В конце XIX – начале XX в. члены Саратовской ученой архивной комиссии (СУАК) Ф.В. Духовников, Б.В. Зайковский, А.А. Кротков, В.И. Онезорге, Ф.Д. Охлябинин, В.А. Шахматов, С.А. Щеглов проводили эпизодические осмотры памятников золотоордынского времени, собирали подъемный материал. Раскопки проводились лишь на селище «Мартышкино». Исследования носили краеведческий характер. К сожалению, специальных крупных публикаций по этим работам так и не вышло в свет.

В 1920-е годы на базе СУАК бывшими ее членами было создано Общество истории, археологии и этнографии, а также позднее Нижне-Волжское областное научное общество краеведения (НВОНОК). В этот период если масштабные работы и проводились, то публикаций вышло явно недостаточно, чтобы полностью понять масштаб археологических исследований золотоордынских поселений в это время.

В конце XIX – начале XX в. членами СУАК обследовалось селище Квасниковка (рис. 1) Энгельсского района². Мощность культурного слоя составляла 70 см, отмечались находки кашинных мозаик или майолик (авторы исследований называли их «известковой штукатуркой с синей поливой»)³. Выявлены находки джучидских монет XIV в., из которых три определены⁴ и неполивной керамики.

В 1904 г. С.А. Щегловым впервые осмотрено Ахматское городище, расположенное между селами Ахмат и Мордово современного Красноармейского района⁵. В 1909 и 1911–1912 гг. поселение вновь осматривалось, был составлен план городища (рис. 3), собран материал, состоящий из фрагментов лепной и гончарной керамической посуды, напояла и грузила. Судя по публикации, была выявлена золотоордынская гончарная керамика и керамика раннего железного века (рис. 4)⁶.

С 1908 по 1919 гг. саратовские археологи Ф.Д. Охлябинин, С.А. Щеглов, Б.В. Зайковский и Ф.В. Баллод посещали крупное поселение у с. Шумейка (в урочище «Подстепное»)⁷. Монеты, найденные тогда на памятнике, датировались с 1322 по 1365 г.⁸

¹ Недашковский 2000, 114, рис. 32.

² Баллод 1923, 97; Духовников 1894, 204-206; Кротков, Шишкин 1910, 101-104.

³ Кротков, Шишкин 1910, 101-104.

⁴ Федоров-Давыдов 1963, 196-197.

⁵ Щеглов 1910, 99-100.

⁶ Щеглов 1912, 89-92.

⁷ Баллод 1923, 97.

⁸ Баллод 1923, 97.

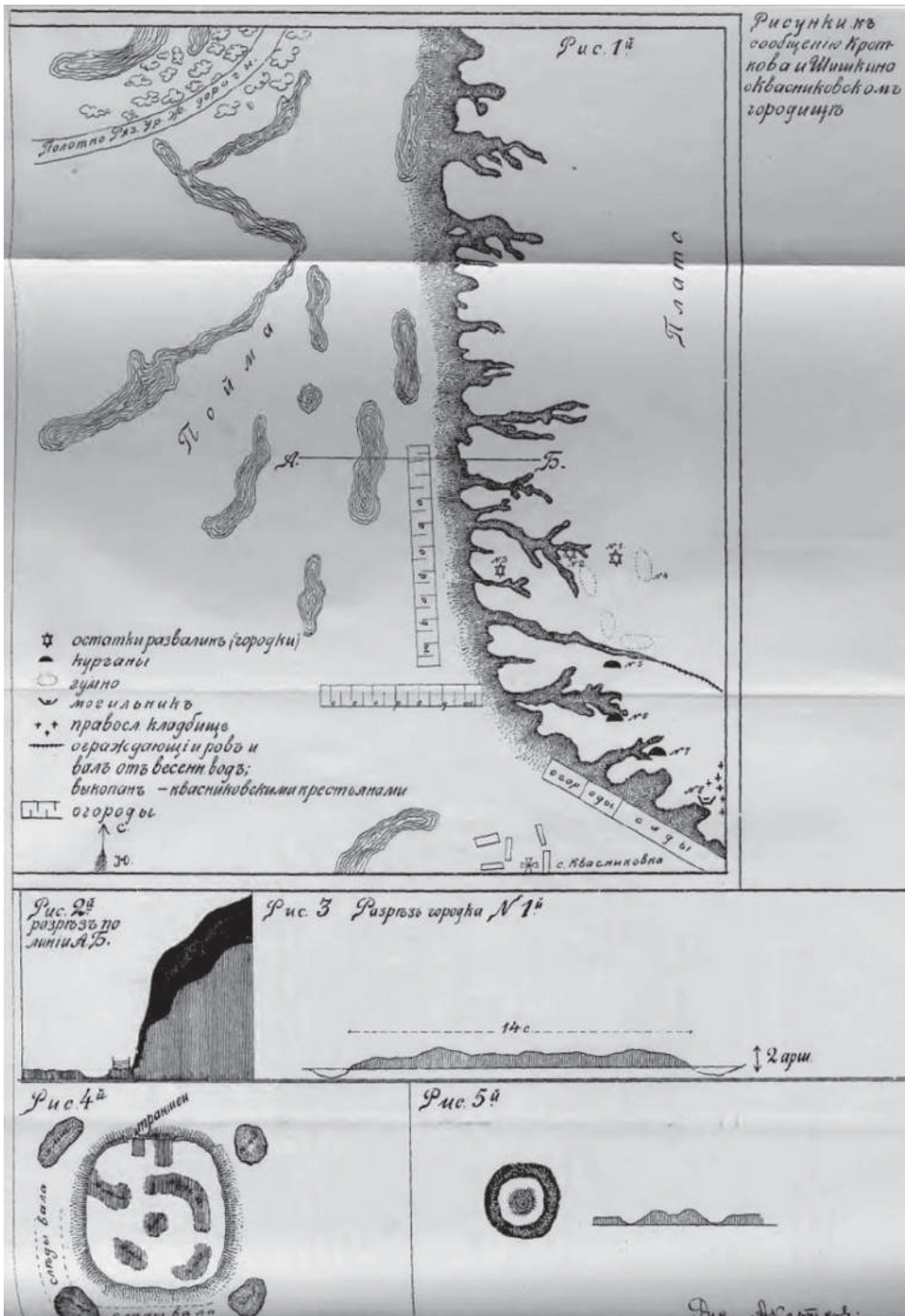


Рис. 1. План Квасниковского поселения (по: Кротков, Шишкин 1910, 105, рис. 1–5).
 Fig. 1. Plan of the Kvasnikovka settlement (after: Krotkov, Shishkin 1910, 105, fig. 1–5).

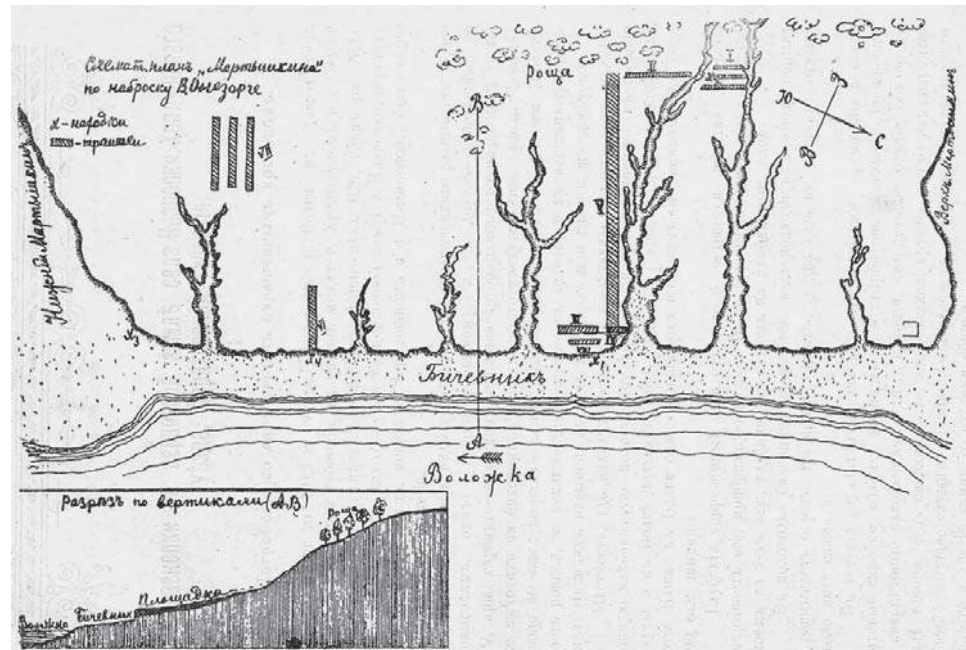


Рис.2. План поселения «Мартышкино» (по: Онезорге 1916, 39, рис. 1).

Fig. 2. Plan of the “Martyshkino” settlement (after: Onozorge 1916, 39, fig. 1).

Самое крупное селище в ближайшей округе Увековского городища – Хмелевское I - известно с начала XX в., собранные на нём в 1908 г. В.А. Шахматовым предметы хранятся в Саратовском областном музее краеведения. П.С. Рыков в книге «Культурно-исторические (археологические) экскурсии по Нижне-Волжскому краю», перечисляя золотоордынские поселения края, впервые упомянул Хмелевское I селище как «селище у с. Шахматовка»: «...золотоордынскими поселениями являются Старо-Саратовское городище (бл. гор. Покровска), урочище Подстепное, Квасниковское городище – по левому берегу Волги; по правому – городок у с. Усть-Курдюм, селище у с. Шахматовки (оба пункта б. Саратов у.) затем городище Терновское и селище у устья реки Терновки (б. Камышин у.). Данный список, конечно, далеко не полный»⁹.

Поселение на дуне «Прапорский бугор» известно с исследований 1908 и 1912–1914 гг. Размеры поселения, расположенного на дуне, 130x100 м. Здесь выявлены следы золотоордынского поселения в виде находок фрагментов керамики и нескольких изделий. На селище были найдены золотоордынские монеты, принадлежавшие к чекану 1280-х – 1360-х гг.¹⁰

В 1910, 1913 и 1915 гг. исследовалось Чардымское I городище. Усть-Курдюмское городище городища культуры расположено в Саратовском районе. Поселение исследовалось в 1910 и 1920 гг., когда были найдены вещи золотоордынского времени.

⁹ Рыков 1928, 81.

¹⁰ Федоров-Давыдов 1963, 193-194, 196.

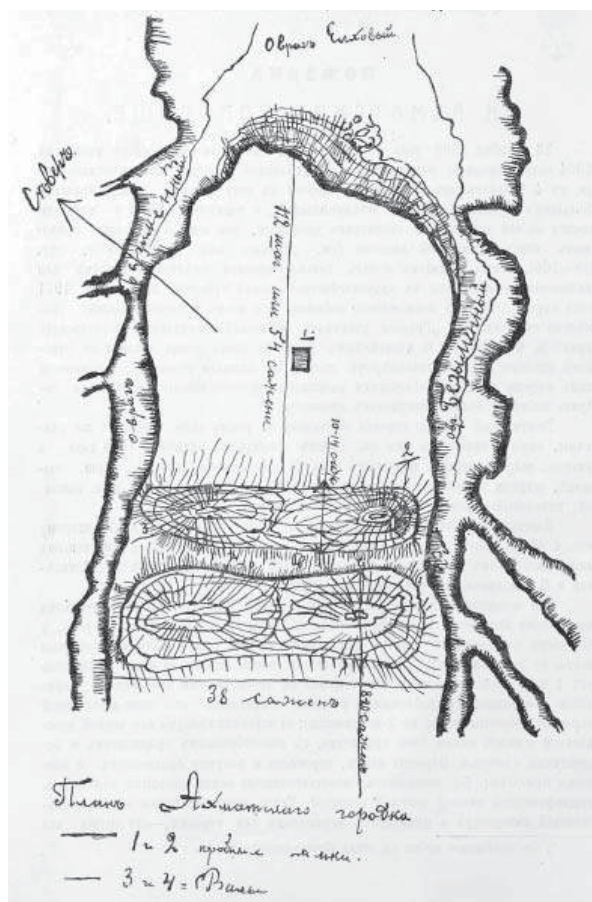


Рис.3. План Акхматского городка (по: Щеглов 1912, 90, рис. 1).
Fig. 3. Plan of the Akhmat settlement (after: Shcheglov 1912, 90, fig. 1).

Селище в урочище «Мартышкино» впервые выявлено в 1912 г. А.А. Спицыным и членами СУАК (С.А. Щеглов, В.И. Онезоре, Ф.Д. Охлябинин и Б.Д. Федоров) в том же году были проведены раскопки. В публикациях упоминались находки: каменные шлифованные молотки, жернова, медные ножи, наконечники, тёрочки (рис. 2)¹¹. Раскопки членами СУАК проводились в виде траншей (всего 5 траншей). Мощность слоя составляла 2,1–2,5 м. В траншее IV найдена серебряная монета начала XIV в.¹² В траншее V выявлено глиняное основание пола длиной 2,1 м и шириной 0,36 м, под ним зафиксированы остатки деревянной подстилки. Находки представлены фрагментами керамической посуды и железным колечком 1 см в диаметре¹³. В 1918 г. небольшие исследования на селище «Мартышкино» проводил П.Н. Шишкин. В 1930 г. памятник обследовался П.С. Рыковым.

¹¹ Онезоре 1916, 38–39; Спицын 1923, 34.

¹² Недашковский 2000, 122.

¹³ Онезоре 1916, 36–38.




Рис.4. Ахматское городище, находки; в верхней части рисунка – фрагменты керамики золотоордынского времени (по: Щеглов 1912, 91, рис. 2).

Fig. 4. The Akhmat settlement, drawings of finds, in the upper part of the picture there are fragments of ceramics from the Golden Horde (after: Shcheglov 1912, 91, fig. 2).

В 1913–1914 гг. проводились разведки на даче Корольковой. В 1915 г. А.А. Кротковым обследовалось поселение у села Курдюм¹⁴.

В 1920–1921 гг. на поселении у колонии Фрейзенгейм (современное с. Чапаево Энгельсского района) в верховьях р. Тарлык в Области немцев Поволжья школьниками были сделаны находки, относящиеся к нескольким историческим периодам. В том числе бронзовые, железные предметы, кухонные остатки золотоордынского времени¹⁵.

В 1922 г. Ф.В. Баллод совершил поездку по Нижнему Поволжью с целью осмотра известных в то время памятников Золотой Орды, в том числе поселений¹⁶.

В 1920-е годы изучение древностей в Нижнем Поволжье связано с именем П.С. Рыкова, по инициативе которого был создан научно-исследовательский ар-

¹⁴ Кротков 1923, 29.

¹⁵ Зайковский 1923, 20-21.

¹⁶ Баллод 1923, 97.

хеологический институт, преобразованный через два года в краеведческий институт изучения Южно-Волжской области. П.С. Рыков и сотрудники краеведческого института в основном сосредотачивают свои усилия на разведках¹⁷. Ими проводятся разведки в бассейнах реки Медведицы и ее притоков Карамыш и Латрык, где были отмечены селища и курганные группы. При этом обследуются ранее известные археологические памятники золотоордынского времени.

В 1925 у с. Скатовка П.Д. Рау зафиксировано поселение золотоордынского времени¹⁸. В 1928 г. Н.К. Арзютов собрал керамику на поселении Соколова гора в Саратове¹⁹.

ВТОРОЙ ЭТАП (1940-е – 1980-е гг.)

В это время было открыто несколько золотоордынских селищ, на некоторых из них проводились раскопки, археологами проводились осмотры памятников, сбор подъемного материала. К сожалению, крупных публикаций по результатам работ не зафиксировано, исследователи ограничивались лишь краткими сообщениями на конференциях и публикацией отдельных статей.

В 1944, 1947, 1950 и 1959 гг. И.В. Сеницыным обследовалось Алексеевское городище со слоями эпохи бронзы, раннего железного века и золотоордынского времени. В 1971 г. Т.А. Хлебникова проводила раскопки на Алексеевском городище, на раскопе исследованы золотоордынские материалы.

В 1958 г. М.Е. Фокиным обследовалось поселение у х. Моховой, в том же году им было открыто поселение Усовка. Поселение Усовка было обследовано Н.М. Маловым в 1975 и 1981 г.

Ю.В. Деревягин в 1965 г. открыл селища Кондаково I и II. В 1965 и 1968 гг. Ахматское городище обследовалось В.Г. Мироновым²⁰.

В 1966 г. селище Пристанное обследовалось Д.С. Худяковым, а в 1975 г. – Н.М. Маловым. На поселении Улица Лермонтова в Волжском районе Саратова, в 1972 г. Н.И. Шестов собрал при строительных работах коллекцию из мозаик и майолик, кашинной керамики, фрагмента селадонного сосуда²¹.

В 1978–1980 гг. М.И. Куракиным осматривалось Болдыревское селище, а в 1984–1985 гг. им осматривалось Хмелевское I селище. Селище Еланский ручей между селами Сосновка и Мордово Красноармейского района в 1979 г. было открыто и в 1980–81 гг. раскапывалось Н.М. Маловым.

В 1980 г. И.И. Дремовым открыто и в 1981 г. обследовалось Терновское I селище²². Селище у с. Подгорное Энгельсского района обследовалось разведками в 1981 и 1983 гг. И.И. Дремовым и Н.М. Маловым²³, а в 1987 г. раскопками В.А. Лопатина²⁴. Поселение Чернышевка-1 изучалось С.Ю. Монаховым в 1982 г., тогда были собраны фрагменты золотоордынской керамики. В 1983 г. О.В. Кочерженко

¹⁷ Миронов 1989, 4-5.

¹⁸ Недашковский 2000, 123.

¹⁹ Недашковский 2000, 117.

²⁰ Миронов 1989, 107-108, 111.

²¹ Недашковский 2000, 117.

²² Дремов 1983, 145-146.

²³ Дремов 1983, 145-146; Кочерженко, Малов 1985, 156.

²⁴ Касанкин 1997, 233-241; Недашковский 2000, 124.

были собраны материалы на Терновском II селище²⁵. В 1983 г. Н.М. Маловым обследовалось селище Узморье Энгельсского района²⁶. В 1983–1989 гг. В.Г. Миронов раскапывал Чардымское II городище в Воскресенском районе. В 1984 г. В.Б. Воробьевым осматривалось поселение у пос. Октябрьский городок Татищевского района.

Поселение у поселка Шумейка (селище в урочище «Подстепное») на левом берегу Волги обследовалось Д.Г. Бариновым, И.И. Дремовым и В.Г. Мироновым в 1985–1993 гг.²⁷ Данное селище относится к типу крупных поселений, его протяженность вдоль берега Волги составляла 1900 м, ширина – от 60 до 200 м, в настоящий момент селище по большей части разрушено водохранилищем. Мощность культурных напластований составила от 30 до 150 см. На селище имеются находки предметов быта, украшений, золотоордынских монет. Д.Г. Баринов характеризуют материальную культуру селища как типичную для золотоордынских поселений, и определяет его хронологические рамки с 1320-х до 1360-х гг.²⁸ К сожалению, значительная часть материалов раскопок этого крупного золотоордынского поселения, которое, по-видимому, являлось остатками малого города, в настоящее время не опубликована.

Во второй половине 1980-х гг. В.Г. Мироновым раскапывалось Чардымское IV городище. В 1986 г. Д.Г. Бариновым исследовались три селища: «Иван», Учхоз I и «Плотина» в Энгельсском районе. Также Д.Г. Бариновым осматривалось устье р. Саратовки²⁹. В 1987 г. С.И. Четвериковым было выявлено Константиновское селище, а в 1988 г. на селище Висловка II им были собраны фрагменты золотоордынской керамики. В поселке Северный в черте Саратова в 1988 г. К.Ю. Моржериным было открыто поселение Песочное. В 1989 г. С.В. Ляхов зафиксировал селище к западу от с. Зауморье Энгельсского района на краю левого берега Волги.

ТРЕТИЙ ЭТАП (с 1990-х гг. по настоящее время)

Этот этап связан с проведением планомерных и масштабных исследований золотоордынских селищ. Интенсивность раскопочных исследований возрастает в связи с охранными раскопками на местах хозяйственной деятельности человека и работами в зоне Волгоградского водохранилища. Продолжались разведки в различных районах Саратовской области, было открыто несколько сельских поселений периода Улуса Джучи. В этот период проводились широкомасштабные раскопки селищ, причем как ранее подвергавшихся раскопкам, так и вновь выявленных. Выходят публикации и обобщающие работы по золотоордынским поселениям Нижнего Поволжья, в научный оборот вводится значительное количество материалов, полученных в результате раскопок золотоордынских селищ. В исторической науке начало формироваться представление об округе золотоордынского города (в том числе об округе Увекского городища).

²⁵ Кочерженко, Малов 1985, 156.

²⁶ Кочерженко, Малов 1985, 156.

²⁷ Баринов 1997, 241-252.

²⁸ Баринов 1997, 241-252.

²⁹ Недашковский 2000, 125-126.

В 1990 г. разведками И.В. Семеновой открыто селище Советское³⁰. С.И. Четвериковым в 1990-е гг. обследовались селища Кондаково I и II. В 1990-е гг. Д.Г. Бариновым обследовалось селище Советское. В 1991 г. А.Д. Матюхин обнаружил золотоордынское поселение у с. Большая Дмитриевка.

В 1991–1993 гг. под руководством Г.И. Касанкина продолжились охранные раскопки селища Подгорное³¹. Размеры поселения составляли 145 м с севера на юг и 110 м с запада на восток. Общая площадь раскопа достигла 1050 м². Мощность культурного слоя до 60 см. На поселении было исследовано жилище-полуземлянка, заглубленное в землю на 1,5 м и имевшее тамбур, внутри жилища зафиксирована глинобитная печь. Выявлены находки, датированные XIV в.: украшения, зеркала, предметы быта. В публикации Г.И. Касанкина упомянуты находки «славянской» керамики (очевидно, что речь идет о древнерусской), православного крестика. Судя по опубликованным данным, материальная культура селища Подгорное характерна для поселений XIV в. С селища происходят находки джучидских монет от Токты до Токтамышя.

В 1992–1996, 2002, 2005 гг. В.А. Лопатиным проводились раскопки селища в урочище «Мартышкино»³². На многослойном поселении выявлены материалы от неолита до городецкого времени, а также периода Золотой Орды. Золотоордынский слой имел мощность до 1,5 м. За весь период охранными раскопками на береговых обнажениях было вскрыто около 1500 м² уцелевшей площади памятника³³. При раскопках выявлены постройки типа землянок, погибших в пожаре, следы которого в виде мощных скоплений золы и углей зафиксированы на селище. Кроме того, выявлены развалы печей и металлургического горна. Материальная культура поселения представлена предметами быта, вооружения, украшениями и деталями одежды. Выявлена золотоордынская гончарная и подправленная на круге древнерусская керамика.

В 1992–1994 гг. О.В. Кочерженко и в 1998–2000 гг. А.И. Юдиным было продолжено исследование Алексеевского городища в Саратове³⁴. В ходе раскопок выявлена коллекция фрагментов керамики золотоордынского времени, в том числе золотоордынской гончарной и древнерусской. Также найдены предметы быта, украшения, имеющие аналогии в древнерусских памятниках. А.И. Юдин высказывает предположение о существовании русского поселка на городище в золотоордынское время.

ИССЛЕДОВАНИЯ ЭКСПЕДИЦИИ КАЗАНСКОГО УНИВЕРСИТЕТА

В 1993–1998 и 2001 гг. археологической экспедицией Казанского университета под руководством Л.Ф. Недашковского обследовались селища Болдыревское, Константиновское, Хмелевское I и у с. Пристанное, а также открыто 6 новых, ранее неизвестных селищ периода Золотой Орды – селища Багаевское, Колотов Буерак, Поливановское, Рокотовское, Хмелевское II и Широкий Буерак. Экспеди-

³⁰ Недашковский 2000, 126-127.

³¹ Касанкин 1997, 233-241.

³² Лопатин 1997, 56-62; Лопатин, Малышев 2010, 274-322.

³³ Лопатин, Малышев 2010, 274-322.

³⁴ Юдин 2001, 57-68, рис. 18-24.

цией Казанского университета проводились раскопки селищ Хмелевское I (1999–2001 гг.), Широкий Буерак (2001–2002 гг.), Колотов Буерак (2002 г.), Багаевское (2002–2003, 2006–2012, 2014–2016 и 2020–2021 гг.) и Константиновское (2006 г.). Данные памятники расположены в Саратовском районе Саратовской области.

Селище Хмелевское I располагается в 8 км к юго-западу от Увекского городища между речками Хмелевка и Петровка. Площадь памятника 65 га, мощность культурных напластований составляет до 70 см. Исследование селища осуществлялось археологической экспедицией Казанского университета 1995–2002 и 2010 гг. (1995–1998, 2002 и 2010 гг. – разведки, 1999–2001 гг. – раскопки), возглавлявшейся Л.Ф. Недашковским³⁵. На селище в течение 6 сезонов проводился осмотр и сбор подъемного материала.

В 1999–2001 гг. на поселении было заложено три раскопа. Основной раскоп I (площадью 168 кв.м) располагался в центре селища, раскоп II – в юго-восточной части (32 кв.м), раскоп III – в южной части (32 кв.м). Культурные напластования в центре поселения состоят из трех горизонтов: верхний горизонт представляет собой слой пашни мощностью от 20 до 67 см, средний горизонт темно-серая супесь мощностью от 9 до 54 см, нижний горизонт был частично переработан более поздними слоями, его мощность вне сооружений составила до 30 см. На раскопе I изучены 5 ям, из них две (ямы 2 и 4) атрибутированы как жилища или крупные хозяйственные постройки, одна яма представляла собой остатки тандыра, две другие являлись хозяйственными. На раскопе II выявлена одна хозяйственная яма.

В ходе сборов подъемного материала и раскопок выявлен комплекс находок, который относится к материальной культуре малого города Золотой Орды второй половины XIII–XIV вв. Можно назвать находки поливных изразцов, которые говорят о существовавшей монументальной архитектуре. Есть находки, связанные с ремесленным производством (кузнечным делом, гончарным ремеслом, стеклоделением), выявлены предметы торговли, значительное количество серебряных и медных монет золотоордынской чеканки; монетные находки с Хмелевского I селища датируются концом XIII – концом XIV в. В ходе раскопок найдены импортные вещи (трапезундские амфоры, люстровая керамика, причерноморская поливная керамика). Обращает на себя внимание высокая насыщенность культурного слоя Хмелевского I селища находками по сравнению культурными слоями сельских поселений. Перечисленные факты свидетельствуют об интенсивности жизнедеятельности населения. С Хмелевским I селищем связано три могильника, два из них находятся на селище, третий – в непосредственной близости от него.

Научное исследование селища Широкий Буерак проводилось в течение трех лет, в 1996 г. оно было открыто и впервые осмотрено Л.Ф. Недашковским³⁶. Составлен топографический план, проведен сбор подъемного материала. Поселение имеет площадь более 6,8 га и мощность культурных напластований более 60 см. Поселение раскапывалось в течение двух сезонов в 2001–2002 гг. Раскоп I площадью 96 кв. м в центре поселения позволил исследовать культурный слой, состоящий из двух горизонтов золотоордынского времени: верхний слой сплошной пашни мощностью от 27 до 48 см, нижний горизонт от 13 до 50 см. На раскопе исследованы две хозяйственные ямы. Находки с селища представлены предмета-

³⁵ Недашковский 2000, 120-121; Недашковский 2011, 39-50.

³⁶ Недашковский 2012, 104-106.

ми быта, вооружения из железа, цветного металла и кости, предметами торговли, украшениями, бронзовыми зеркалами, фрагментами золотоордынской, древнерусской и мордовской керамики, серебряными и медными монетами золотоордынской чеканки³⁷. Это сельское поселение датируется по найденным предметам второй половиной XIII–XIV в.; монетные находки с памятника относятся к золотоордынской чеканке последней трети XIII – начала 1360-х гг.³⁸

Багаевское селище расположено у с. Багаевка, на первой надпойменной террасе на левом берегу речки Петровка³⁹. Размеры селища составили 225x490 м, площадь памятника 5,1 га. Средняя мощность культурного слоя 30-40 см, местами она доходит до 90 см. Поселение было впервые подвергнуто научному исследованию в 1995 г. На поселении, которое исследовалось с течение 14 сезонов в 2002–2003, 2006–2012, 2014–2016 и 2020–2021 гг., заложено два раскопа. Раскоп I площадью 1237,1 кв. м. располагался в юго-западной части селища. Раскоп II площадью 64 кв. м был заложен в юго-восточной части селища. Исследования показали, что наиболее мощный культурный слой, насыщенный находками, в юго-западной части поселения, тогда как в юго-восточной части интенсивность насыщенности культурных напластований падает. Культурный слой состоит из двух горизонтов. Верхний горизонт старой пашни мощностью от до 61 см (в северо-восточной части раскопа). Нижний горизонт – серая супесь, имеющая мощность до 85 см (в северо-западной части раскопа), с этим горизонтом связаны дневные уровни всех сооружений поселения (кроме ямы 38 и позднего этапа существования ямы 12).

Всего на раскопе I изучено 50 сооружений: хозяйственные ямы, зерновые ямы, овин, очажные ямы, столбовые ямы⁴⁰. Ямы 1, 3, 6-8, 10, 28, 30, 33, 37, 46 и 50 являлись хозяйственными, а яма 2 – остатками овина. Ямы 31, 44-45 представляли собой хозяйственные ямы, соединенные с более глубокими колоколовидными в сечении погребями. Яма 4 была колоколовидной зерновой ямой, соединенной с более глубоким погребом аналогичного сечения; зерновыми являлись и колоколовидные в сечении ямы 5, 29, 32, 36 и 38-40. Яма 41 является остатками очага. Яма 42 представляла собой колоколовидный в сечении погреб, а небольшая яма 43 являлась столбовой. Яма 9, видимо, представляет собой природное понижение, в южной части которого была оборудована полуземлянка; в створе ямы 9 были изучены 2 очага (ямы 13 и 34), зерновые (11, 16) и хозяйственные (12, 14–15, 17-27, 35, 48–49), столбовая (47) ямы. Находки с поселения представлены предметами быта, вооружения из железа, цветного металла и кости, предметами торговли, украшениями, бронзовыми зеркалами, фрагментами золотоордынской, древнерусской и мордовской керамики, фрагментами импортной посуды⁴¹. Селище датируется по найденным артефактам, в том числе по находкам серебряных и медных монет, второй половиной XIII–XIV в.

Селище Колотов Буерак расположено в 375 м к северо-востоку от села Колотов Буерак Саратовского района. В 1996 г. Л.Ф. Недашковским было зафиксиро-

³⁷ Недашковский, Шигапов 2017, 116-130.

³⁸ Недашковский, Шигапов 2017, 116-130.

³⁹ Недашковский 2013, 7–19.

⁴⁰ Недашковский, Шигапов 2016, 183–186; 2019, 463–482.

⁴¹ Недашковский, Шигапов 2018, 329–332; 2019, 463–482.

ровано задернованное золотоордынское поселение⁴². Размеры селища 150x240 м; его площадь около 2,2 га. На селище найдены две серебряные дореформенные монеты Токты. В 2002 г. в центральной части памятника был заложен раскоп I площадью 60 кв. м⁴³, в створ которого вошел шурф 1996 г. Мощность культурного слоя достигала 40 см. На раскопе I была выявлена одна хозяйственная яма. Находки представлены предметами быта из металла, фрагментами золотоордынской, древнерусской и мордовской керамики⁴⁴.

Константиновское селище расположено в 300 м к юго-западу от с. Константиновка Саратовского района, обследовалось С.И. Четвериковым в 1987 г. и Л.Ф. Недашковским в 1997 г⁴⁵. Судя по распространению подъемного материала, размеры селища составляют 60x100 м, площадь – 0,5 га. Заложенный в центральной части поселения шурф показал наличие культурного слоя мощностью около 30 см. В 2006 г. селище, представляющее собой малое сельское поселение эпохи Золотой Орды, было впервые исследовано раскопками Л.Ф. Недашковского. В юго-западной части памятника был разбит раскоп I размерами 8x8 м площадью 64 кв. м. Мощность культурного слоя от 6 до 48 см.

Таким образом, мы кратко изложили этапы археологических исследований золотоордынских селищ Саратовского Поволжья. К настоящему времени исследователями накоплен значительный материал, часть которого, к сожалению, в виду недостатка публикаций, пока не вошла в научный оборот. Необходимо констатировать, что наиболее масштабные разведки новых памятников золотоордынского времени и наиболее интенсивные раскопки селищ проводились только в последние три десятилетия. В этой связи следует выделить раскопки крупнейших поселений – остатков малых золотоордынских городов: во второй половине 1980-х гг. раскапывалось селище Шумейка, а в 1999-2001 гг. Хмелевское I селище.

Рассматривая селища с точки зрения введения в научный оборот материалов, полученных в ходе их раскопок, следует выделить селища Хмелевское I, Широкий Буерак, Багаевское, Колотов Буерак, Константиновское, к настоящему времени опубликована большая часть материалов раскопок этих поселений.

ЛИТЕРАТУРА

- Баллод Ф.В. 1923: *Приволжские «Помпеи»*. М.–Пг.
 Баринов, Д.Г. 1997: Золотоордынское поселение у поселка Шумейка. В сб.: А.И. Юдин (ред.), *Археологическое наследие Саратовского края. Охрана и исследования в 1996 г.* Вып. 2. Саратов, 241–252.
 Дремов, И.И. 1983: Разведки в Саратовской области. *АО. 1981 г.*, 145–146.
 Духовников, Ф.В. 1894: Поездка в село Квасниковку. *ИОАИЭ XII.3.* Казань, 203–208.
 Зайковский, Б.В. 1923: Древнееврейские монеты в заволжской степи. В сб.: П.С. Рыков (ред.), *Труды ОИАЭ 34.1.* Саратов, 20–21.
 Касанкин, Г.И. 1997: Жилище XIV в. на золотоордынском поселении у села Подгорное. В сб.: А.И. Юдин (ред.), *Археологическое наследие Саратовского края. Охрана и исследования в 1996 г.* Вып. 2. Саратов, 233–241.

⁴² Недашковский 2012, 103–104.

⁴³ Недашковский 2012, 104.

⁴⁴ Недашковский, Шигапов 2018, 549–561.

⁴⁵ Недашковский 2012, 102–103; Недашковский, Шигапов 2018, 549–561.

- Кочерженко, О.В., Малов, Н.М. 1985: Раскопки в Саратовском Заволжье. *АО. 1983 г.*, 155–156.
- Кротков, А.А., Шишкин, П.Н. 1910: Городище и курганы близ с. Квасниковки (Самарской губ.). *Труды СУАК* 26. Саратов, 101–105.
- Лопатин, В.А. 1997: Исследование Смеловского грунтового могильника и поселения в урочище «Мартышкино» В сб.: А.И. Юдин (ред.), *Археологическое наследие Саратовского края. Охрана и исследования в 1996 г.* Вып. 2. Саратов, 56–62.
- Лопатин В.А., Малышев, А.Б. 2010: Культурно-хронологические комплексы поселения Мартышкино (материалы эпохи средневековья). В сб.: В.А. Лопатин (ред.), *Археология Восточно-Европейской степи: Межвузовский сборник научных трудов.* Вып. 8. Саратов, 274–322.
- Максимов, Е.К., Миронов, В.Г. 1989: Полевые исследования Саратовского университета в 1945–1984 гг. как продолжение Рыковских традиций. В сб.: В.Г. Миронов (ред.), *Археология Восточно-Европейской степи: Межвузовский научный сборник.* Саратов, 11–23.
- Минаева, Т.М. 1929: Кремневая индустрия Нижнего Поволжья. В сб.: *Труды Нижневолжского областного научного общества краеведения.* Вып. 36. Ч. I. Саратов, 3–27.
- Миронов, В.Г. 1989: Павел Сергеевич Рыков. В сб.: В.Г. Миронов (ред.), *Археология Восточно-Европейской степи: Межвузовский научный сборник.* Саратов, 4–11.
- Миронов, В.Г. 1989: Очерк истории исследований городецких поселений в Саратовском Поволжье в 1918–1977 годы (Материалы к археологической карте Нижнего Поволжья. В сб.: В.Г. Миронов (ред.), *Археология Восточно-Европейской степи: Межвузовский научный сборник.* Саратов.
- Недашковский, Л.Ф. 2000: *Золотоордынский город Укек и его округа.* М.
- Недашковский, Л.Ф. 2011: Исследования Хмелевского I селища. *Учёные записки Казанского университета* 153.3/1, 39–50.
- Недашковский, Л.Ф. 2012: Исследования селищ Константиновское, Колотов Буерак и Широкий Буерак. В сб.: *Актуальные вопросы археологии Поволжья. К 65-летию студенческого научного археологического кружка Казанского университета.* Казань, 102–108.
- Недашковский, Л.Ф. 2013. Исследования Багаевского селища. *Учёные записки Казанского университета* 153.3/1, 7–19.
- Недашковский, Л.Ф. Шигапов, М.Б. 2016: Топография и застройка Багаевского селища. В сб.: С.Г. Бочаров, А.Г. Ситдииков (ред.), *Диалог городской и степной культур на Евразийском пространстве. Историческая география Золотой Орды. Материалы Седьмой Международной конференции, посвящённой памяти Г.А. Фёдорова-Давыдова.* Казань–Ялта–Кишинёв, 183–186.
- Недашковский, Л.Ф. Шигапов, М.Б. 2017: Находки с селища Широкий Буерак. *Нижневолжский археологический вестник* 16.2, 116–130.
- Недашковский, Л.Ф., Шигапов, М.Б. 2018: Исследования золотоордынского Багаевского селища. *АО. 2016 год.*, 329–332.
- Недашковский, Л.Ф. Шигапов, М.Б. 2018: Находки с селищ Колотов Буерак и Константиновское. *Учёные записки Казанского университета* 160.3/1.1, 549–561.
- Недашковский, Л.Ф. Шигапов, М.Б. 2019: Особенности топографии и застройки Багаевского селища. В сб.: *Генуэзская Газария и Золотая Орда.* Т. 2. Казань–Кишинев, 463–482.
- Онезорге, В.И. 1916: Археологические разведки и раскопки в урочище «Мартышкино» Камышинского уезда. *Труды СУАК* 33, 34–39.
- Рыков, П.С. 1928: *Культурно-исторические (археологические) экскурсии по Нижне-Волжскому краю.* Саратов.

- Рыков, П.С. (ред.). 1936: *Очерки по истории Нижнего Поволжья: по археологическим материалам*. Саратов.
- Спицын, А.А. 1923: Саратовские стоянки медного века. *Труды общества истории археологии и этнографии*. Т. 31. Вып. 1. Саратов, 32–38.
- Щеглов, С.А. 1910: В Саратовскую ученую архивную комиссию. Доклад об Ахматском городище. *Труды СУАК* 26, 99–100.
- Щеглов, С.А. 1912: Поездка в Ахматское городище. *Труды СУАК* 29, 89–92.
- Юдин, А.И. 2001: Алексеевское городище в г. Саратове. В сб.: А.И. Юдин (ред.), *Археологическое наследие Саратовского края. Охрана и исследования в 1998–2000 годах*. Вып. 4. Саратов, 22–80.

REFERENCES

- Ballod, F.V. 1923: *Privolzhskie "Pompei"* [Volga "Pompeii"]. Moscow–Petrograd.
- Barinov, D.G. 1997: Zolotoordynskoe poselenie u poselka Shumeyka [Golden Horde settlement near the village of Shumeyka]. In: A.I. Yudin (ed.), *Arkheologicheskoe nasledie Saratovskogo kraja. Okhrana i issledovaniya v 1996 g* [Archaeological heritage of the Saratov region. Conservation and research in 1996]. 2. Saratov, 241–252.
- Dremov, I.I. 1983: Razvedki v Saratovskoy oblasti [Intelligence in the Saratov region]. In *Arkheologicheskie otkrytiya 1981 g* [Archaeological discoveries in 1981]. Moscow, 145–146.
- Duhovnikov, F.V. 1894: Pоеzdka v selo Kvasnikovku [Drive to the village of Kvasnikovka]. In *Izvestiya obshchestva arkheologii, istorii i etnografii pri Kazanskom Universitete* [Proceedings of the Society of Archaeology, History and Ethnography at Kazan University], XII.3. Kazan, 203–208.
- Kasankin, G.I. 1997: Zhilishche XIV v. na zolotoordynskom poselenii u sela Podgornoe [Dwelling of the 14th century at the Golden Horde settlement near the village of Podgornoye]. In A.I. Yudin (ed.), *Arkheologicheskoe nasledie Saratovskogo kraja. Okhrana i issledovaniya v 1996 g*. [Archaeological heritage of the Saratov region. Conservation and research in 1996], 2. Saratov, 233–241.
- Kocherzhenko, O.V., Malov, N.M. 1985: Raskopki v Saratovskom Zavolzh'e [Excavations in the Saratov Trans-Volga region]. In *Arkheologicheskie otkrytiya 1983 g* [Archaeological discoveries 1983]. Moscow, 155–156.
- Krotkov, A.A., Shishkin, P.N. 1910: Gorodishche i kurgany bliz s. Kvasnikovki (Samarskoj gub.) [Settlement and mounds near the village Kvasnikovka (Samara province)] In *Trudy Saratovskoy uchenoy arhivnoy komissii* [Proceedings of the Saratov Scientific Archival Commission], 26. Saratov, 101–105.
- Lopatin, V.A. 1997: Issledovanie Smelovskogo gruntovogo mogil'nika i poseleniya v urochishche "Martyshkino" [Investigation of the Smelovsky ground burial ground and settlement in the Martyshkino tract]. In A.I. Yudin (ed.), *Arkheologicheskoe nasledie Saratovskogo kraja. Okhrana i issledovaniya v 1996 g*. [Archaeological heritage of the Saratov region. Conservation and research in 1996], 2. Saratov, 56–62.
- Lopatin, V.A., Malyshev, A.B. 2010: Kul'turno-khronologicheskie komplekсы poseleniya Martyshkino (materialy epokhi srednevekov'ya) [Cultural and Chronological Complexes of the Martyshkino Settlement (Materials of the Middle Ages)]. In: V.A. Lopatin (ed.), *Arkheologiya Vostochno-Evropeyskoy stepi: Mezhvuzovskiy nauchnyy sbornik* [Archaeology of the East European steppe: Interuniversity collection of scientific papers], 8. Saratov, 274–322.
- Maksimov, E.K., Mironov, V.G. 1989: Polevye issledovaniya Saratovskogo universiteta v 1945–1984 gg. kak prodolzhenie Rykovskikh traditsiy [Field research at Saratov University in 1945–1984. as a continuation of the Rykov traditions]. In *Arkheologiya Vostochno-*

- Evropeyskoy stepi: Mezhevuz. nauch. Sbornik [Archaeology of the East European Steppe: Interuniversity scientific collection]*. Saratov, 11–23.
- Minaeva, T.M. 1929: Kremnevaya industriya Nizhnego Povolzh'ya [Flint industry of the Lower Volga region]. In *Trudy Nizhnevolzhskogo oblastnogo nauchnogo obshchestva kraevedeniya [Proceedings of the Lower Volga Regional Scientific Society of Local History]*, 36.I. Saratov, 3–27.
- Mironov, V.G. 1989: Ocherk istorii issledovaniy gorodeckikh poseleniy v Saratovskom Povolzh'e v 1918–1977 gody (Materialy k arkheologicheskoy karte Nizhnego Povolzh'ya) [Essay on the history of studies of Gorodets settlements in the Saratov Volga region in 1918–1977 (Materials for the archaeological map of the Lower Volga region)]. In *Arkheologiya Vostochno-Evropeyskoy stepi: Mezhevuzovskiy nauchnyy sbornik [Archaeology of the East European Steppe: Interuniversity scientific collection]*. Saratov, 106–122.
- Mironov, V.G. 1989: Pavel Sergeevich Rykov [Pavel Sergeevich Rykov]. In: *Arkheologiya Vostochno-Evropeyskoy stepi: Mezhevuzovskiy nauchnyy sbornik [Archaeology of the East European Steppe: Interuniversity scientific collection]*. Saratov, 4–11.
- Nedashkovskiy, L.F. 2000: *Zolotoordynskiy gorod Ukek i ego okruga [Urek, Golden Horde city, and its periphery]*. Moscow.
- Nedashkovskiy, L.F. 2011: Issledovaniya Khmelevskogo I selishcha [Research of Khmelevsky I settlement]. *Uchenye zapiski Kazanskogo universiteta [Scientific Notes of Kazan University]* 153.3.1, 39–50.
- Nedashkovskiy, L.F. 2012: Issledovaniya selishch Konstantinovskoe, Kolotov Buerak i Shirokiy Buerak [Research of settlements Konstantinovskoe, Kolotov Buerak and Shirokiy Buerak]. In *Aktual'nye voprosy arkheologii Povolzh'ya. K 65-letiyu studentcheskogo nauchnogo arkheologicheskogo kruzhka Kazanskogo universiteta [Topical issues of archaeology of the Volga region. To the 65th anniversary of the student scientific archaeological circle of Kazan University]*. Kazan, 102–108.
- Nedashkovskiy, L.F. 2013: Issledovaniya Bagaevskogo selishcha [Exploration of the Bagaevskoe settlement]. *Uchenye zapiski Kazanskogo universiteta [Scientific Notes of Kazan University]* 153.3.1, 7–19.
- Nedashkovskiy, L.F. Shigapov, M.B. 2016: Topografiya i zastroyka Bagaevskogo selishcha [Topography and development of the Bagaevsky settlement]. In: S.G. Bocharov, A.G. Sitdikov (eds.), *Dialog gorodskoy i stepnoy kul'tur na Evraziyskom prostranstve. Istoricheskaya geografiya Zolotoj Ordy. Materialy Sed'moj Mezhdunarodnoj konferencii, posvyashchyonnoj pamyati G.A. Fyodorova-Davydova [Dialogue between urban and steppe cultures in the Eurasian space. Historical geography of the Golden Horde. Materials of the Seventh International Conference dedicated to the memory of G.A. Fedorov-Davydov]*. Kazan–Yalta–Kishinev, 183–186.
- Nedashkovskiy, L.F. Shigapov, M.B. 2017: Nakhodki s selishcha Shirokiy Buerak [Finds from the Shirokiy Buerak settlement]. *Nizhnevolzhskiy arkheologicheskij vestnik [Nizhnevolzhsky archaeological bulletin]* 16. № 2, 116–130.
- Nedashkovskiy, L.F. Shigapov, M.B. 2018: Issledovaniya zolotoordynskogo Bagaevskogo selishcha [Research of the Golden Horde Bagaevskoe settlement]. In: N.V. Lopatin (ed.), *Arkheologicheskie otkrytiya. 2016 god [Archaeological discoveries 2016]*. Moscow, 329–332.
- Nedashkovskiy, L.F. Shigapov, M.B. 2018: Nakhodki s selishch Kolotov Buerak i Konstantinovskoe [Finds from the settlements of Kolotov Buerak and Konstantinovskoe]. *Uchenye zapiski Kazanskogo universiteta [Scientific Notes of Kazan University]* 160.3.1, 549–561.
- Nedashkovskiy, L.F. Shigapov, M.B. 2019: Osobennosti topografii i zastrojki Bagaevskogo selishcha [Features of the topography and development of the Bagaevsky settlement]. In

- Genuezsckaya Gazariya i Zolotaya Orda* [*Genoese Gazaria and the Golden Horde*], 2. Kazan–Kishinev, 463–482.
- Onezorge, V.I. 1916: Arkheologicheskie razvedki i raskopki v urochishche «Martyschkino» Kamyshinskogo uezda [Archaeological exploration and excavations in the tract “Martyschkino” Kamyshinsky district]. *Trudy Saratovskoy uchenoy arkhivnoy komissii* [*Proceedings of the Saratov Scientific Archival Commission*], 33. Saratov, 34–38.
- Rykov, P.S. (ed.), 1936: *Ocherki po istorii Nizhnego Povolzh'ya: po arkheologicheskim materialam* [*Essays on the history of the Lower Volga region: based on archaeological materials*]. Saratov.
- Rykov, P.S. 1928: *Kul'turno-istoricheskie (arkheologicheskie) ekskursii po Nizhne-Volzhskomu kraju* [*Cultural and historical (archaeological) excursions around the Lower Volga region*]. Saratov.
- Shcheglov, S.A. 1910: V Saratovskuyu uchenuyu arkhivnyuyu komissiyu. Doklad ob Ahmatskom gorodishche [To the Saratov Scientific Archival Commission. Report on the Akhmat settlement]. In *Trudy Saratovskoy uchenoy arkhivnoy komissii* [*Proceedings of the Saratov Scientific Archive Commission*], 26. Saratov, 99–100.
- Shcheglov, S.A. 1912: Poezdka v Akhmatskoe gorodishche [A trip to the Akhmat settlement]. *Trudy Saratovskoy uchenoy arkhivnoy komissii* [*Proceedings of the Saratov Scientific Archive Commission*], 29. Saratov, 89–92.
- Spitsyn, A.A. 1923: Saratovskie stoyanki mednogo veka [Saratov sites of the Copper Age]. In *Trudy obshchestva istorii arkheologii i etnografii* [*Proceedings of the Society for the History of Archaeology and Ethnography*], 31.1. Saratov, 32–38.
- Yudin, A.I. 2001: Alekseevskoe gorodishche v g. Saratove [Alekseevskoe settlement in Saratov]. In A.I. Yudin (ed.), *Arkheologicheskoe nasledie Saratovskogo kraja. Okhrana i issledovaniya v 1998–2000 godakh* [*Archaeological heritage of the Saratov region. Protection and research in 1998–2000*], 4. Saratov, 22–80.
- Zaykovskiy, B.V. 1923: Drevneevreyskie monety v zavolzhskoy stepi [Hebrew coins in the Volga steppe]. In *Trudy obshchestva istorii, arkheologii i etnografii* [*Proceedings of the Society for the Archaeology of History and Ethnography*], 34.1. Saratov, 20–21.

HISTORY OF STUDY OF THE GOLDEN HORDE SETTLEMENTS IN THE CENTRAL PART OF THE SARATOV VOLGA REGION

Marat B. Shigapov

LLC “Volga Archaeology”, Kazan, Russia

E-mail: maratshigapov@gmail.com

Abstract. The article author focuses on the history of the study of the settlements of the Golden Horde in the central part of the Saratov Volga region. There are three stages in the history of the study of settlements: the first one, from the end of the 19th century until the 1930s; the second one, from the 1940s until 1980s; the third one, from the beginning of the 1990s to the present day, is associated with large-scale exploration and excavation of several settlements. In the first period, there is interest in the study of the Golden Horde antiquities of the Lower Volga region, the members of the Saratov Scientific Archival Commission for the first time carried out surveys of the Golden Horde settlements. The first systematic exploration in the Saratov Volga region is associated with the name of P.S. Rykov, in the 1920s the first attempts of generalizing

works on the monuments of the Lower Volga region appeared, including some descriptions of some of the Golden Horde settlements. The second period is characterized by the intensification of archaeological research, several Golden Horde settlements were discovered, some of them were excavated, archaeologists carried out surveys of monuments and collection of found material. The largest scale of research of the Golden Horde settlements, including excavations, has reached in the last 30 years. During this time, a significant amount of material has been accumulated that characterizes the material culture of the Golden Horde settlements. Several unknown Golden Horde settlements were discovered, archaeologists examined monuments, collected found material, and some settlements were excavated. Analysis of the available references revealed a lack of special large publications devoted to settlements. The article presents brief results of the work of the archaeological expedition of Kazan University under the leadership of L.F. Nedashkovsky, who conducted research on exploration and excavation of settlements in the vicinity of the Golden Horde city of Ukek. To date, most of the materials from the excavations of five settlements have been published: Hmelevka I, Shiroky Buerak, Bagaevka, Kolotov Buerak, Konstantinovskoe.

Keywords: archaeology, settlements, Golden Horde, Lower Volga region, Saratov Volga region, exploration, excavations, monuments, cultural layer, finds of the Golden Horde time, Jochid coins.
